

Филиал Федерального государственного бюджетного учреждения "Федеральная кадастровая палата Федеральной службы государственной регистрации, кадастра и картографии" по Белгородской области  
полное наименование органа регистрации прав

Выписка из Единого государственного реестра недвижимости об объекте недвижимости

Сведения о характеристиках объекта недвижимости

На основании запроса от 11.10.2022, поступившего на рассмотрение 11.10.2022, сообщаем, что согласно записям Единого государственного реестра недвижимости:

Раздел 1 Лист 1

Земельный участок			
вид объекта недвижимости			

Лист № 1 раздела 1	Всего листов раздела 1: 5	Всего разделов: 7	Всего листов выписки: 12
--------------------	---------------------------	-------------------	--------------------------

11.10.2022г. № КУВИ-001/2022-179389118	
Кадастровый номер:	31:15:1201004:263
Номер кадастрового квартала:	31:15:1201004
Дата присвоения кадастрового номера:	29.08.2022

Ранее присвоенный государственный учетный номер:	данные отсутствуют
Адрес:	Российская Федерация, Белгородская область, Белгородский м.р-н, Дубовское сельское поселение, с. Репное, ул. Есенина, з/у 11
Площадь:	1900 +/- 9.35
Кадастровая стоимость, руб.:	1005651
Кадастровые номера расположенных в пределах земельного участка объектов недвижимости:	данные отсутствуют
Кадастровые номера объектов недвижимости, из которых образован объект недвижимости:	данные отсутствуют
Кадастровые номера образованных объектов недвижимости:	данные отсутствуют
Категория земель:	Земли населенных пунктов
Виды разрешенного использования:	Для ведения личного подсобного хозяйства (приусадебный земельный участок)
Сведения о кадастровом инженерере:	образованием одного земельного участка из земель, находящихся в муниципальной собственности, расположенного по адресу Белгородская область, Белгородский район, с. Репное, ул. Есенина, з/у 11., Д-3, 2021-02-24
Сведения о лесах, водных объектах и об иных природных объектах, расположенных в пределах земельного участка:	данные отсутствуют

полное наименование должности	 ДОКУМЕНТ ПОДПИСАН ЭЛЕКТРОННОЙ ПОДПИСЬЮ Сертификат: 64575127400433833109200328139839306360 Владелец: ФЕДЕРАЛЬНАЯ СЛУЖБА ГОСУДАРСТВЕННОЙ РЕГИСТРАЦИИ, КАДАСТРА И КАРТОГРАФИИ Действителен: с 17.05.2022 по 10.08.2023	инициалы, фамилия

Земельный участок			
вид объекта недвижимости			
Лист № 2 раздела 1	Всего листов раздела 1: 5	Всего разделов: 7	Всего листов выписки: 12
11.10.2022г. № КУВИ-001/2022-179389118			
Кадастровый номер:		31:15:1201004:263	
Сведения о том, что земельный участок полностью расположен в границах зоны с особыми условиями использования территории, территории объекта культурного наследия, публичного сервитута:		<p>Земельный участок полностью расположен в границах зоны с реестровым номером 31:00-6.908 от 08.07.2022, ограничение использования земельного участка в пределах зоны: Мероприятия, необходимые к выполнению на территории третьего пояса: 1.Выявление, в пределах ответственных территорий, тампонирование или восстановление всех старых, бездействующих, дефектных или неправильно эксплуатируемых скважин, представляющих опасность в части возможности загрязнения водоносных горизонтов. 2.Бурение новых скважин и новое строительство, связанное с нарушением почвенного покрова, производится при обязательном согласовании с центром государственного санитарно-эпидемиологического надзора. 3.Запрещение закачки отработанных вод в подземные горизонты, подземного складирования твердых отходов и разработки недр земли. 4.Запрещение размещения складов горюче-смазочных материалов, ядохимикатов и минеральных удобрений, накопителей промстоков, шламохрапилиц и других объектов, обуславливающих опасность химического загрязнения подземных вод. Размещение таких объектов допускается в пределах третьего пояса ЗСО только при использовании защищенных подземных вод. при условии выполнения специальных мероприятий по защите водоносного горизонта от загрязнения при наличии санитарно-эпидемиологического заключения центра государственного санитарно-эпидемиологического надзора, выданного с учетом заключения органов геологического контроля. 5.Своевременное выполнение необходимых мероприятий по санитарной охране поверхностных вод, имеющих непосредственную гидрологическую связь с используемым водоносным горизонтом, в соответствии с гигиеническими требованиями к охране поверхностных вод; 6.Усилить контроль за техническим состоянием емкостей для хранения нефтепродуктов; 7.Соблюдать мероприятия по предупреждению загрязнения подземных вод па территориях, занятых под посевы сельскохозяйственных культур., вид/наименование: Третий пояс зоны санитарной охраны источников водоснабжения и водопроводов питьевого назначения расположенных в юго-западной части г. Белгород "Водозабор № 3 "Краснянский", тип: Зона санитарной охраны источников водоснабжения и водопроводов питьевого назначения, дата решения: 08.06.2022, номер решения: 211, наименование ОГВ/ОМСУ: Министерство природопользования Белгородской области Земельный участок полностью расположен в границах зоны с реестровым номером 31:00-6.88 от 17.03.2017, ограничение использования земельного участка в пределах зоны: Согласно Постановления Правительства РФ от 11.03.2010 г. №138 "Об утверждении Федеральных правил использования воздушного пространства Российской Федерации" вводятся ограничения: п.58 "Приаэродромная территория является зоной с особыми условиями использования территории и отображается в схеме территориального планирования соответствующего субъекта Российской Федерации"Согласно Воздушного кодекса Российской Федерации от 19.03.1997 г. №60 ФЗ вводятся ограничения: ст.46</p>	

полное наименование должности	 ДОКУМЕНТ ПОДПИСАН ЭЛЕКТРОННОЙ ПОДПИСЬЮ	инициалы, фамилия
	Сертификат: 64575127400433833109200328139839306360 Владелец: ФЕДЕРАЛЬНАЯ СЛУЖБА ГОСУДАРСТВЕННОЙ РЕГИСТРАЦИИ, КАДАСТРА И КАРТОГРАФИИ Действителен: с 17.05.2022 по 10.08.2023	

Земельный участок			
вид объекта недвижимости			
Лист № 3 раздела 1	Всего листов раздела 1: 5	Всего разделов: 7	Всего листов выписки: 12
11.10.2022г. № КУВИ-001/2022-179389118			
Кадастровый номер:		31:15:1201004:263	
Сведения о том, что земельный участок полностью расположен в границах зоны с особыми условиями использования территории, территории объекта культурного наследия, публичного сервитута:		"Проектирование, строительство и развитие городских и сельских поселений, а также строительство и реконструкция промышленных, сельскохозяйственных и иных объектов в пределах приаэродромной территории должны проводиться с соблюдением требований безопасности полетов воздушных судов, с учетом возможных негативных воздействий оборудования аэродрома и полетов воздушных судов на здоровье граждан и деятельность юридических лиц и по согласованию с собственником аэродрома", вид/наименование: зона с особыми условиями использования приаэродромной территории. Адрес: Белгородская область, Белгородский район, Борисовский район, Яковлевский район, Прохоровский район, Ивнянский район, тип: Охранная зона транспорта, решения: 1. дата решения: 19.03.1997, номер решения: 60-ФЗ, наименование ОГВ/ОМСУ: Государственная Дума 2. дата решения: 11.03.2010, номер решения: 138, наименование ОГВ/ОМСУ: Правительство РФ 3. дата решения: 09.11.2010, номер решения: 243, наименование ОГВ/ОМСУ: Министерство транспорта Российской Федерации 4. дата решения: 03.08.2016, номер решения: б/н, наименование ОГВ/ОМСУ: ООО "Белгородземпроект" 5. дата решения: 02.03.2017, номер решения: 176, наименование ОГВ/ОМСУ: ООО «Международный аэропорт Белгород»	
Сведения о том, что земельный участок расположен в границах особой экономической зоны, территории опережающего социально-экономического развития, зоны территориального развития в Российской Федерации, игровой зоны:		данные отсутствуют	
Сведения о том, что земельный участок расположен в границах особо охраняемой природной территории, охотничьих угодий, лесничеств:		данные отсутствуют	
Сведения о результатах проведения государственного земельного надзора:		данные отсутствуют	
Сведения о расположении земельного участка в границах территории, в отношении которой утвержден проект межевания территории:		данные отсутствуют	
Условный номер земельного участка:		данные отсутствуют	
Сведения о принятии акта и (или) заключении договора, предусматривающих предоставление в соответствии с земельным законодательством исполнительным органом государственным органом власти или органом местного самоуправления, находящегося в государственной или муниципальной собственности земельного участка для строительства наемного дома социального использования или наемного дома коммерческого использования:		данные отсутствуют	



ДОКУМЕНТ ПОДПИСАН  
ЭЛЕКТРОННОЙ ПОДПИСЬЮ

Сертификат: 64575127400433833109200328139839306360


Владелец: ФЕДЕРАЛЬНАЯ СЛУЖБА ГОСУДАРСТВЕННОЙ

РЕГИСТРАЦИИ, КАДАСТРА И КАРТОГРАФИИ

Действителен: с 17.05.2022 по 10.08.2023

полное наименование должности

инициалы, фамилия

Земельный участок			
вид объекта недвижимости			
Лист № 4 раздела 1	Всего листов раздела 1: 5	Всего разделов: 7	Всего листов выписки: 12
11.10.2022г. № КУВИ-001/2022-179389118			
Кадастровый номер:		31:15:1201004:263	
Сведения о том, что земельный участок или земельные участки образованы на основании решения об изъятии земельного участка и (или) расположенного на нем объекта недвижимости для государственных или муниципальных нужд:		данные отсутствуют	
Сведения о том, что земельный участок образован из земель или земельного участка, государственная собственность на которые не разграничена:		данные отсутствуют	
Сведения о наличии земельного спора о местоположении границ земельных участков:		данные отсутствуют	
Статус записи об объекте недвижимости:		Сведения об объекте недвижимости имеют статус "актуальные"	
Особые отметки:		<p>Сведения об ограничениях права на объект недвижимости, обременениях данного объекта, не зарегистрированных в реестре прав, ограничений прав и обременений недвижимого имущества: вид ограничения (обременения): ограничения прав на земельный участок, предусмотренные статьей 56 Земельного кодекса Российской Федерации; срок действия: с 29.08.2022; реквизиты документа-основания: приказ об утверждении границ и режима зон санитарной охраны от 08.06.2022 № 211 выдан: Министерство природопользования Белгородской области. вид ограничения (обременения): ограничения прав на земельный участок, предусмотренные статьей 56 Земельного кодекса Российской Федерации; срок действия: с 29.08.2022; реквизиты документа-основания: воздушный кодекс Российской Федерации от 19.03.1997 № 60-ФЗ выдан: Государственная Дума; постановление Правительства РФ "Об утверждении Федеральных правил использования воздушного пространства Российской Федерации" от 11.03.2010 № 138 выдан: Правительство РФ; приказ Министерства транспорта Российской Федерации "Об утверждении Порядка установления границ полос воздушных подходов на гражданских аэродромах" от 09.11.2010 № 243 выдан: Министерство транспорта Российской Федерации; текстовое и графическое описание местоположения границ зон с особыми условиями использования территории, перечень координат характерных точек границ таких зон от 03.08.2016 № б/н выдан: ООО "Белгородземпроект"; письмо ООО «Международный аэропорт Белгород» от 02.03.2017 № 176 выдан: ООО «Международный аэропорт Белгород». вид ограничения (обременения): ограничения прав на земельный участок, предусмотренные статьей 56 Земельного кодекса Российской Федерации; срок действия: с 29.08.2022; реквизиты документа-основания: распоряжение Департамента имущественных и земельных отношений Белгородской области "Об утверждении границ охранных зон газораспределительных сетей" от 01.06.2015 № 166-р выдан: Департамент имущественных и земельных отношений Белгородской области; карта (план) объекта землеустройства от 18.11.2014 № б/н выдан:</p>	
 ДОКУМЕНТ ПОДПИСАН ЭЛЕКТРОННОЙ ПОДПИСЬЮ			
Сертификат: 64575127400433833109200328139839306360			
Владелец: ФЕДЕРАЛЬНАЯ СЛУЖБА ГОСУДАРСТВЕННОЙ РЕГИСТРАЦИИ, КАДАСТРА И КАРТОГРАФИИ			
Действителен: с 17.05.2022 по 10.08.2023			
полное наименование должности		инициалы, фамилия	

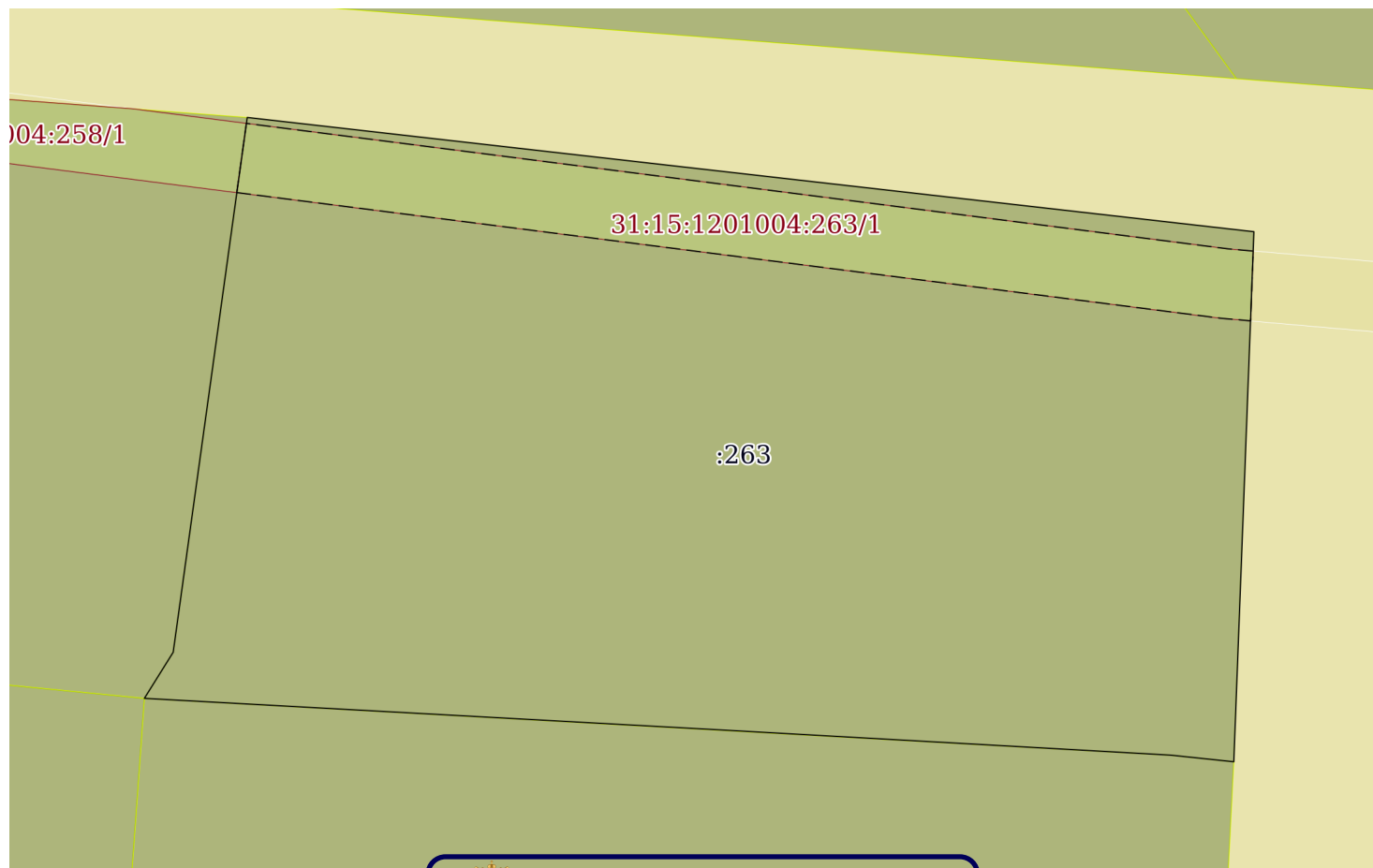
Земельный участок			
вид объекта недвижимости			
Лист № 5 раздела 1	Всего листов раздела 1: 5	Всего разделов: 7	Всего листов выписки: 12
11.10.2022г. № КУВИ-001/2022-179389118			
Кадастровый номер:		31:15:1201004:263	
		ООО "Геоизыскания"; письмо Департамента имущественных и земельных отношений Белгородской области от 01.07.2015 № 11-06/1324исх; письмо от 14.10.2016 № 11-2647/16 выдан: ФГБУ "ФКП Росреестра". Сведения, необходимые для заполнения раздела: 2 - Сведения о зарегистрированных правах, отсутствуют.	
Получатель выписки:		Ефимов Дмитрий Николаевич, действующий(ая) на основании документа "" АДМИНИСТРАЦИЯ БЕЛГОРОДСКОГО РАЙОНА	

полное наименование должности	 ДОКУМЕНТ ПОДПИСАН ЭЛЕКТРОННОЙ ПОДПИСЬЮ Сертификат: 64575127400433833109200328139839306360 Владелец: ФЕДЕРАЛЬНАЯ СЛУЖБА ГОСУДАРСТВЕННОЙ РЕГИСТРАЦИИ, КАДАСТРА И КАРТОГРАФИИ Действителен: с 17.05.2022 по 10.08.2023	инициалы, фамилия
-------------------------------	---	-------------------

Выписка из Единого государственного реестра недвижимости об объекте недвижимости  
 Описание местоположения земельного участка

Земельный участок			
вид объекта недвижимости			
Лист № 1 раздела 3	Всего листов раздела 3: 1	Всего разделов: 7	Всего листов выписки: 12
11.10.2022г. № КУВИ-001/2022-179389118			
Кадастровый номер:		31:15:1201004:263	

План (чертеж, схема) земельного участка



Масштаб 1:400

Условные обозначения



ДОКУМЕНТ ПОДПИСАН

ЭЛЕКТРОННОЙ ПОДПИСЬЮ

Сертификат: 64575127400433833109200328139839306360

Владелец: ФЕДЕРАЛЬНАЯ СЛУЖБА ГОСУДАРСТВЕННОЙ

РЕГИСТРАЦИИ, КАДАСТРА И КАРТОГРАФИИ

Действителен: с 17.05.2022 по 10.08.2023

полное наименование должности

инициалы, фамилия

## Выписка из Единого государственного реестра недвижимости об объекте недвижимости

## Описание местоположения земельного участка

Земельный участок			
вид объекта недвижимости			
Лист № 1 раздела 3.1	Всего листов раздела 3.1: 1	Всего разделов: 7	Всего листов выписки: 12
11.10.2022г. № КУВИ-001/2022-179389118			
Кадастровый номер:		31:15:1201004:263	

Описание местоположения границ земельного участка							
№ п/п	Номер точки		Дирекционный угол	Горизонтальное проложение, м	Описание закрепления на местности	Кадастровые номера смежных участков	Сведения об адресах правообладателей смежных земельных участков
	начальная	конечная					
1	2	3	4	5	6	7	8
1	1.1.1	1.1.2	275°59.6'	3.64	данные отсутствуют	31:15:1201004:11	Россия, Белгородская обл., г. Белгород, ул. Шершнева, дом 15, кв. 36
2	1.1.2	1.1.3	273°12.4'	25.21	данные отсутствуют	31:15:1201004:11	Россия, Белгородская обл., г. Белгород, ул. Шершнева, дом 15, кв. 36
3	1.1.3	1.1.4	273°8.2'	33.63	данные отсутствуют	31:15:1201004:11	Россия, Белгородская обл., г. Белгород, ул. Шершнева, дом 15, кв. 36
4	1.1.4	1.1.5	32°0.3'	3.11	данные отсутствуют	31:15:1201004:258	308036, Белгородская обл., г. Белгород, ул. 60 лет Октября, д. 9, кв. 246
5	1.1.4	1.1.4			данные отсутствуют	31:15:1201004:5	Россия, Белгородская обл., г. Белгород, ул. 60 лет Октября, дом 9, кв. 243
6	1.1.5	1.1.6	7°53.2'	30.9	данные отсутствуют	31:15:1201004:258	308036, Белгородская обл., г. Белгород, ул. 60 лет Октября, д. 9, кв. 246
7	1.1.6	1.1.7	96°28.4'	58.0	данные отсутствуют	данные отсутствуют	данные отсутствуют
8	1.1.7	1.1.1	182°10.3'	30.36	данные отсутствуют	данные отсутствуют	данные отсутствуют

полное наименование должности	 ДОКУМЕНТ ПОДПИСАН ЭЛЕКТРОННОЙ ПОДПИСЬЮ	инициалы, фамилия
	Сертификат: 64575127400433833109200328139839306360 Владелец: ФЕДЕРАЛЬНАЯ СЛУЖБА ГОСУДАРСТВЕННОЙ РЕГИСТРАЦИИ, КАДАСТРА И КАРТОГРАФИИ Действителен: с 17.05.2022 по 10.08.2023	

## Выписка из Единого государственного реестра недвижимости об объекте недвижимости

## Описание местоположения земельного участка

Земельный участок			
вид объекта недвижимости			
Лист № 1 раздела 3.2	Всего листов раздела 3.2: 1	Всего разделов: 7	Всего листов выписки: 12
11.10.2022г. № КУВИ-001/2022-179389118			
Кадастровый номер:		31:15:1201004:263	

Сведения о характерных точках границы земельного участка				
Система координат МСК-31, зона 1				
Номер точки	Координаты, м		Описание закрепления на местности	Средняя квадратичная погрешность определения координат характерных точек границ земельного участка, м
	X	Y		
1	2	3	4	5
1	387852.22	1321861.11	-	0.1
2	387852.6	1321857.49	-	0.1
3	387854.01	1321832.32	-	0.1
4	387855.85	1321798.74	-	0.1
5	387858.49	1321800.39	-	0.1
6	387889.1	1321804.63	-	0.1
7	387882.56	1321862.26	-	0.1
1	387852.22	1321861.11	-	0.1



ДОКУМЕНТ ПОДПИСАН  
ЭЛЕКТРОННОЙ ПОДПИСЬЮ

Сертификат: 64575127400433833109200328139839306360

Владелец: ФЕДЕРАЛЬНАЯ СЛУЖБА ГОСУДАРСТВЕННОЙ  
РЕГИСТРАЦИИ, КАДАСТРА И КАРТОГРАФИИ  
Действителен: с 17.05.2022 по 10.08.2023

полное наименование должности

инициалы, фамилия



Выписка из Единого государственного реестра недвижимости об объекте недвижимости  
Сведения о частях земельного участка

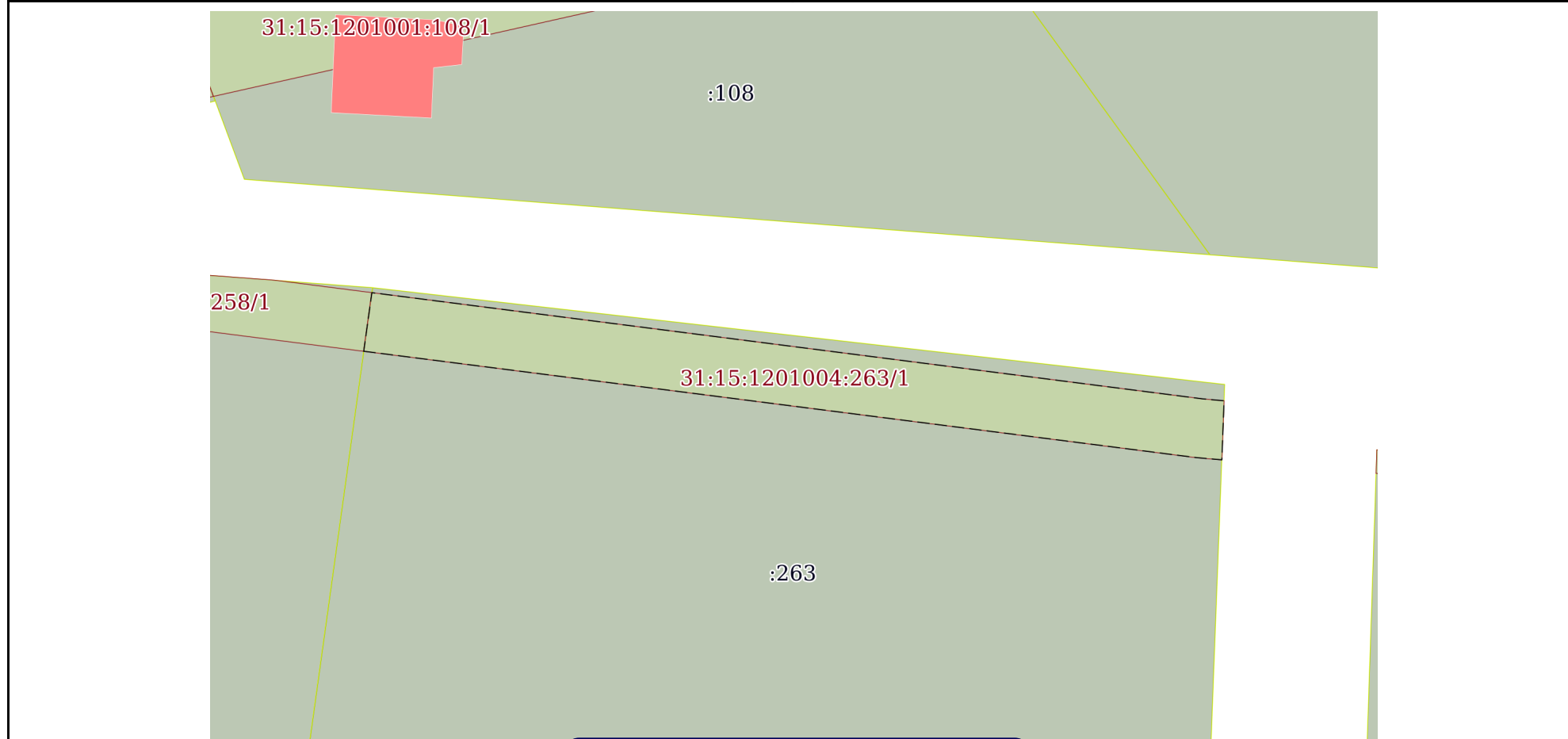
Земельный участок			
вид объекта недвижимости			

Лист № 1 раздела 4	Всего листов раздела 4: 1	Всего разделов: 7	Всего листов выписки: 12
--------------------	---------------------------	-------------------	--------------------------

11.10.2022г. № КУВИ-001/2022-179389118


Кадастровый номер: 31:15:1201004:263

План (чертеж, схема) части земельного участка      Учетный номер части: 31:15:1201004:263/1



Масштаб 1:400      Условные обозначени

	 ДОКУМЕНТ ПОДПИСАН ЭЛЕКТРОННОЙ ПОДПИСЬЮ	
полное наименование должности	Сертификат: 64575127400433833109200328139839306360 Владелец: ФЕДЕРАЛЬНАЯ СЛУЖБА ГОСУДАРСТВЕННОЙ РЕГИСТРАЦИИ, КАДАСТРА И КАРТОГРАФИИ Действителен: с 17.05.2022 по 10.08.2023	инициалы, фамилия



ДОКУМЕНТ ПОДПИСАН  
ЭЛЕКТРОННОЙ ПОДПИСЬЮ

Сертификат: 64575127400433833109200328139839306360  
 Владелец: ФЕДЕРАЛЬНАЯ СЛУЖБА ГОСУДАРСТВЕННОЙ  
 РЕГИСТРАЦИИ, КАДАСТРА И КАРТОГРАФИИ  
 Действителен: с 17.05.2022 по 10.08.2023

Выписка из Единого государственного реестра недвижимости об объекте недвижимости  
Сведения о частях земельного участка

Земельный участок			
вид объекта недвижимости			
Лист № 1 раздела 4.1	Всего листов раздела 4.1: 2	Всего разделов: 7	Всего листов выписки: 12
11.10.2022г. № КУВИ-001/2022-179389118			
Кадастровый номер:		31:15:1201004:263	

Учетный номер части	Площадь, м2	Содержание ограничения в использовании или ограничения права на объект недвижимости или обременения объекта недвижимости
1	2	3
31:15:1201004:263/1	233	31:15-6.3011
	Весь	вид ограничения (обременения): ограничения прав на земельный участок, предусмотренные статьей 56 Земельного кодекса Российской Федерации; Срок действия: с 2022-08-29; реквизиты документа-основания: приказ об утверждении границ и режима зон санитарной охраны от 08.06.2022 № 211 выдан: Министерство природопользования Белгородской области; Содержание ограничения (обременения): Мероприятия, необходимые к выполнению на территории третьего пояса: 1.Выявление, в пределах ответственных территорий, тампонирование или восстановление всех старых, бездействующих, дефектных или неправильно эксплуатируемых скважин, представляющих опасность в части возможности загрязнения водоносных горизонтов. 2.Бурение новых скважин и новое строительство, связанное с нарушением почвенного покрова, производимое при обязательном согласовании с центром государственного санитарно-эпидемиологического надзора.3.Запрещение закачки отработанных вод в подземные горизонты, подземного складирования твердых отходов и разработки недр земли.4.Запрещение размещения складов горюче-смазочных материалов, ядохимикатов и минеральных удобрений, накопителей промстоков, шламохранилищ и других объектов, обуславливающих опасность химического загрязнения подземных вод.Размещение таких объектов допускается в пределах третьего пояса ЗСО только при использовании защищенных подземных вод. при условии выполнения специальных мероприятий по защите водоносного горизонта от загрязнения при наличии санитарно-эпидемиологического заключения центра государственного санитарно-эпидемиологического надзора, выданного с учетом заключения органов геологического контроля.5.Своевременное выполнение необходимых мероприятий по санитарной охране поверхностных вод, имеющих непосредственную гидрологическую связь с используемым водоносным горизонтом, в соответствии с гигиеническими требованиями к охране поверхностных вод;6.Усилить контроль за техническим состоянием емкостей для хранения нефтепродуктов;7.Соблюдать мероприятия по предупреждению загрязнения подземных вод па территориях, занятых под посевы сельскохозяйственных культур.; Реестровый номер границы: 31:00-6.908; Вид объекта реестра границ: Зона с особыми условиями использования территории; Вид зоны по документу: Третий пояс зоны санитарной охраны источников водоснабжения и водопроводов питьевого назначения расположенных в юго-западной части г. Белгород "Водозабор № 3 "Краснянский"; Тип зоны: Зона санитарной охраны источников водоснабжения и водопроводов питьевого назначения
	Весь	вид ограничения (обременения): ограничения прав на земельный участок, предусмотренные статьей 56 Земельного кодекса Российской Федерации; Срок действия: с 2022-08-29; реквизиты документа-основания: воздушный кодекс Российской Федерации от 19.03.1997 № 60-ФЗ выдан: Государственная Дума; постановление Правительства РФ "Об утверждении Федеральных правил использования воздушного пространства Российской Федерации" от 11.03.2010 № 138 выдан: Правительство РФ; приказ Министерства транспорта Российской Федерации "Об утверждении Порядка установления границ полос воздушных подходов на гражданских аэродромах" от 09.11.2010 № 243 выдан: Министерство транспорта Российской Федерации; текстовое и графическое описание местоположения границ зон с особыми условиями использования территории,перечень координат характерных точек границ таких зон от 03.08.2016 № б/н выдан: ООО "Белгородземпроект"; письмо ООО «Международный аэропорт Белгород» от 02.03.2017 № 176 выдан: ООО «Международный аэропорт Белгород»;



ЭЛЕКТРОННОЙ ПОДПИСЬЮ

Сертификат: 64575127400433833109200328139839306360

Владелец: ФЕДЕРАЛЬНАЯ СЛУЖБА ГОСУДАРСТВЕННОЙ

РЕГИСТРАЦИИ, КАДАСТРА И КАРТОГРАФИИ

Действителен: с 17.05.2022 по 10.08.2023

полное наименование должности

инициалы, фамилия

Земельный участок			
вид объекта недвижимости			
Лист № 2 раздела 4.1	Всего листов раздела 4.1: 2	Всего разделов: 7	Всего листов выписки: 12
11.10.2022г. № КУВИ-001/2022-179389118			
Кадастровый номер:		31:15:1201004:263	
		<p>Содержание ограничения (обременения): Согласно Постановления Правительства РФ от 11.03.2010 г. №138 "Об утверждении Федеральных правил использования воздушного пространства Российской Федерации" вводятся ограничения: п.58 "Приаэродромная территория является зоной с особыми условиями использования территории и отображается в схеме территориального планирования соответствующего субъекта Российской Федерации" Согласно Воздушного кодекса Российской Федерации от 19.03.1997 г. №60 ФЗ вводятся ограничения: ст.46 "Проектирование, строительство и развитие городских и сельских поселений, а также строительство и реконструкция промышленных, сельскохозяйственных и иных объектов в пределах приаэродромной территории должны проводиться с соблюдением требований безопасности полетов воздушных судов, с учетом возможных негативных воздействий оборудования аэродрома и полетов воздушных судов на здоровье граждан и деятельность юридических лиц и по согласованию с собственником аэродрома"; Реестровый номер границы: 31:00-6.88; Вид объекта реестра границ: Зона с особыми условиями использования территории; Вид зоны по документу: зона с особыми условиями использования приаэродромной территории. Адрес: Белгородская область, Белгородский район, Борисовский район, Яковлевский район, Прохоровский район, Ивнянский район; Тип зоны: Охранная зона транспорта</p>	
	Весь	<p>вид ограничения (обременения): ограничения прав на земельный участок, предусмотренные статьей 56 Земельного кодекса Российской Федерации; Срок действия: с 2022-08-29; реквизиты документа-основания: распоряжение Департамента имущественных и земельных отношений Белгородской области "Об утверждении границ охранных зон газораспределительных сетей" от 01.06.2015 № 166-р выдан: Департамент имущественных и земельных отношений Белгородской области; карта (план) объекта землеустройства от 18.11.2014 № б/н выдан: ООО "Геоизыскания"; письмо Департамента имущественных и земельных отношений Белгородской области от 01.07.2015 № 11-06/1324исх; письмо от 14.10.2016 № 11-2647/16 выдан: ФГБУ "ФКП Росреестра"; Содержание ограничения (обременения): В целях предупреждения повреждения, нарушения условий нормальной эксплуатации сооружений - газопроводов высокого и низкого давления, на земельные участки, входящие в их охранную зону, налагаются ограничения(обременения), указанные в пункте 14 постановления Правительства РФ от 20 ноября 2000 г. N 878 "Об утверждении Правил охраны газораспределительных сетей"; Реестровый номер границы: 31:15-6.3011; Вид объекта реестра границ: Зона с особыми условиями использования территории; Вид зоны по документу: Охранная зона объекта газоснабжения "Сооружение - подземный, надземный газопровод высокого, низкого давления с.Репное ул.Цуканка, Лесная, Совхозная, Школьная Белгородского района от точки 131, назначение: газопровод. Протяженность: 13716.2 м. Инвентарный номер: 31700. Литер: Г. Адрес (местоположение): Российская Федерация, Белгородская область, Белгородский район, с.Репное, ул.Цуканка, ул.Лесная, ул.Совхозная, ул.Школьная", с кадастровым номером 31:15:00 000:0000:031700-00/001:1001/Г; Тип зоны: Охранная зона инженерных коммуникаций</p>	



ДОКУМЕНТ ПОДПИСАН  
ЭЛЕКТРОННОЙ ПОДПИСЬЮ

Сертификат: 64575127400433833109200328139839306360

Владелец: ФЕДЕРАЛЬНАЯ СЛУЖБА ГОСУДАРСТВЕННОЙ  
РЕГИСТРАЦИИ, КАДАСТРА И КАРТОГРАФИИ  
Действителен: с 17.05.2022 по 10.08.2023

полное наименование должности

инициалы, фамилия

Выписка из Единого государственного реестра недвижимости об объекте недвижимости  
Сведения о частях земельного участка

Земельный участок			
вид объекта недвижимости			
Лист № 1 раздела 4.2	Всего листов раздела 4.2: 1	Всего разделов: 7	Всего листов выписки: 12
11.10.2022г. № КУВИ-001/2022-179389118			
Кадастровый номер:		31:15:1201004:263	

Сведения о характерных точках границы части (частей) земельного участка				
Учетный номер части: 31:15:1201004:263/1				
Система координат МСК-31				
Номер точки	Координаты, м		Описание закрепления на местности	Средняя квадратичная погрешность определения координат характерных точек границ земельного участка, м
	X	Y		
1	2	3	4	5
1	387884.8	1321804.03	-	-
2	387888.76	1321804.58	-	-
3	387881.58	1321860.77	-	-
4	387881.45	1321862.22	-	-
5	387877.46	1321862.07	-	-
6	387877.61	1321860.34	-	-
1	387884.8	1321804.03	-	-

полное наименование должности	 ДОКУМЕНТ ПОДПИСАН ЭЛЕКТРОННОЙ ПОДПИСЬЮ	инициалы, фамилия
	Сертификат: 64575127400433833109200328139839306360 Владелец: ФЕДЕРАЛЬНАЯ СЛУЖБА ГОСУДАРСТВЕННОЙ РЕГИСТРАЦИИ, КАДАСТРА И КАРТОГРАФИИ Действителен: с 17.05.2022 по 10.08.2023	